

## ДОВІДКА ПРО ГРОМАДСЬКЕ ОБГОВОРЕННЯ

до проєкту документа державного планування та звіту про стратегічну екологічну оцінку  
«Стратегії розвитку Петрівської сільської територіальної громади на 2025-2035»

№ з/п	Автор зауваження/ пропозиції (юридична або фізична особа)	Редакція частини проєкту ДДП/Звіту про СЕО, до якої висловлено зауваження (пропозиції)	Зауваження /пропозиція	Спосіб врахування (враховано, частково враховано або обґрунтовано відхилено)	Обґрунтування*  *при наявності зауважень чи пропозицій, які обґрунтовано відхилено або частково враховано
1	Серікова Н.В. (на електронну адресу сільської ради)	<i>Проект ДДП та звіт про СЕО</i>	Добрий день! Учора була на зборах, вислухали звіт, еколога, задавали питання. Вже ввечері говорили з мешканцями вул Дзвінкової, є питання щодо організації екостежини на території Дзвінкової криниці. Розуміємо, що треба дочекатися кінця війни, але питання це треба обговорити заздалегідь. Так як ми будемо безпосередньо все, що буде там відбуватися, бачити і чути, велике прохання від мешканців перед тим, як узгоджувати та затверджувати проєкт, зробити збори мешканців. Це стосується прилеглих до Дзвінкової криниці вулиць. Бо нас турбує питання заїзду до цього туристичного об'єкту, вулиця вкрай вузька, зараз і так проїжджаючих на Межигірську машин забагато, щоб спокійно випускати дітей з дворів. Маємо побоювання, що будуть лишати машини просто серед вулиці, так, що й до двору не заїхати Також можуть створювати перешкоди для спокійного проживання мешканців, шуміти забагато, кидати	<b>Враховано частково</b>	ДДП перебуває на стадії стратегічного планування і не має затвердженої проєктної документації чи визначених меж реалізації. Екологічна стежка, як форма благоустрою, не передбачає інтенсивного туристичного навантаження, масових заходів чи будівництва капітальних об'єктів. Навпаки — її мета полягає у впорядкуванні доступу, запобіганні хаотичному відвідуванню та формуванні екологічної культури. Для забезпечення чистоти та порядку на території планується встановлення необхідних елементів інфраструктури, зокрема сміттєвих баків, інформаційних стендів, а також облаштування пішохідних маршрутів із урахуванням збереження деревного та рослинного покриву. Зважаючи на занепокоєність

№ з/п	Автор зауваження/ пропозиції (юридична або фізична особа)	Редакція частини проєкту ДДП/Звіту про СЕО, до якої висловлено зауваження (пропозиції)	Зауваження /пропозиція	Спосіб врахування (враховано, частково враховано або обгрунтовано відхилено)	Обгрунтування*  *при наявності зауважень чи пропозицій, які обгрунтовано відхилено або частково враховано
			<p>сміття просто під двори, як це у літній сезон відбувається кожен рік. Ще ми читали, що на території криниці є велике різноманіття рідких рослин, багата флора і фауна. Ви ж розумієте, що великий потік туристів усе це знищить, витопче, засипле сміттям? Будуть пошкоджувати дерева, ходити у лісок у туалет, це вже ми проходили. Маємо від мешканців вулиці пропозицію зробити цю територію заповідником, щоб зберегти хоча б якусь частину лісу недоторканою, щоб було нам і дітям чим дихати, живучи біля такої траси. Для туристів є шикарне Межигір'я, навіщо у тому старовинному лісі робити розваги? Що, окрім грошей, це дасть саме мешканцям села? Рoste виробництво, у тому числі й страшне, як Титан. Буде рости індустріальний парк, це все викиди. Може все ж лишити хоч якісь легені для села?</p> <p>Я особисто 2 рази, раз на цю ж пошту та раз у паперовому вигляді, писала прохання про заповідник, озвучувала ці ж питання, але жодного разу мені не відповіли. Також є питання щодо футбольного поля на місті стихійного звалища, це теж можна після війни</p>		<p>громадськості, у межах підготовчих заходів планується провести додаткові консультації з профільними фахівцями, екологами та представниками громади. Звіт про СЕО доповнено відповідними заходами.</p> <p>Також варто зазначити, що територія планової діяльності вже є об'єктом природно-заповідного фонду України. На зазначеній території заборонена будь-яка діяльність, що загрожує збереженню або призводить до деградації чи зміни первісного їх стану, що має бути враховано на подальших етапах проєктування.</p>

№ з/п	Автор зауваження/ пропозиції (юридична або фізична особа)	Редакція частини проєкту ДДП/Звіту про СЕО, до якої висловлено зауваження (пропозиції)	Зауваження /пропозиція	Спосіб врахування (враховано, частково враховано або обґрунтовано відхилено)	Обґрунтування*  *при наявності зауважень чи пропозицій, які обґрунтовано відхилено або частково враховано
			буде обговорити з усіма мешканцями, будь ласка. Тому що нам тут жити, такі речі необхідно обговорювати. Заздалегідь вдячна за відповідь.		

**Обґрунтування обрання саме цього проєкту ДДП у тому вигляді, в якому він запропонований до затвердження:**

в процесі розробки даного проєкту та СЕО у його складі, проведені громадські обговорення та консультації з уповноваженими органами, що реалізують державну політику у сфері охорони навколишнього природного середовища та у сфері охорони здоров'я. В ДДП досягнуто оптимальний баланс між необхідністю забезпечення довгострокової стратегії громади, створенню нових робочих місць, підняття економічного потенціалу району, дотримання екологічних й санітарно-гігієнічних вимог.

*Петрівська сільська рада  
Вишгородського району  
Київської області*



**ПЕТРІВСЬКА СІЛЬСЬКА РАДА  
ВИШГОРОДСЬКОГО РАЙОНУ КИЇВСЬКОЇ ОБЛАСТІ**

вул. Свято-Покровська, 171, с. Нові Петрівці, Вишгородський район, Київська область, 07354, тел.-факс (04596) 45-172,  
doc@petrivtsi-rada.gov.ua веб-сайт: <https://petrivtsi-rada.gov.ua> код ЄДРПОУ 04359620

№ \_\_\_\_\_  
на № \_\_\_\_\_ від \_\_\_\_\_

**ПРОТОКОЛ**  
**проведення громадських слухань з розробки**  
**Стратегії розвитку Петрівської сільської територіальної громади на 2025-2035 роки**  
**та звіту про СЕО в її складі**

11 липня 2025 року

Формат проведення – змішаний

Місце проведення: с. Нові Петрівці, вул. СвятоПокровська, 171

ONLINE на платформі Google Meet

Час проведення: 16:00

Організатор проведення: Петрівська сільська рада Вишгородського району Київської області.

Присутні: 19 осіб в залі, 9 осіб онлайн (див. Журнал реєстрації).

Термін проведення громадських обговорень: 17.06.2025 р. по 16.07.2025 р.

Громадські слухання проведені згідно з Порядком проведення громадських слухань щодо врахування громадських інтересів під час розроблення проєктів містобудівної документації на місцевому рівні, затвердженого Кабінетом Міністрів України № 555 від 25 травня 2011 року.

На розгляд громадськості представлений проєкт Стратегії розвитку Петрівської сільської територіальної громади на 2025-2035 роки.

Запрошені: розробники проєкту – Туренок М. П. та Дем'янов Ю. А.

**ПОРЯДОК ДЕННИЙ:**

1. Вступне слово;
2. Представлення матеріалів проєкту «Стратегія розвитку Петрівської сільської територіальної громади на 2025-2035 роки» та звіту про СЕО в її складі.
3. Оголошення резолюції громадських слухань.

**СЛУХАЛИ:**

**1. Вступне слово**

Кучерявий І.А. виголосив вступне слово, оголосив початок проведення громадських слухань та озвучив порядок денний засідання.

Головою засідання запропоновано обрати: Кучерявого І. А.

Секретарем засідання запропоновано обрати: Петрика Д.О.

**ГОЛОСУВАЛИ:**

«ЗА» - ВСІ ПРИСУТНІ

«ПРОТИ» - 0

«УТРИМАЛИСЯ» - 0

ВИРІШИЛИ: Обрати головою слухань – Кучерявого І. А., секретарем – Петрика Д. О.

Кучерявий І. А. повідомив, що є необхідність обрати не менше трьох членів погоджувальної комісії. Запропоновано кандидатури Костюк С. О., Дорошенко Г. В. та Басок К. А.

**ГОЛОСУВАЛИ:**

«ЗА» - ВСІ ПРИСУТНІ

«ПРОТИ» - 0

«УТРИМАЛИСЯ» - 0

ВИРІШИЛИ: Обрати членами погоджувальної комісії Костюк С. О., Дорошенко Г. В. та Басок К. А.

**2. Представлення матеріалів проєкту «Стратегія розвитку Петрівської сільської територіальної громади на 2025-2035 роки» та звіту про СЕО.**

Туренок М. П. представила Стратегію розвитку Петрівської сільської територіальної громади на 2025-2035 роки відповідно до її змісту.

Стратегія розвитку громади є основою довгострокового планування та визначає вектор розвитку громади на наступне десятиріччя. Громада щодня стикається з викликами, однак короткострокові рішення не здатні забезпечити сталого і виваженого розвитку. Ефективний розвиток можливий лише за наявності чіткого стратегічного бачення. Стратегія розвитку забезпечує передбачуваність управлінських рішень, усуває ризики хаотичного управління та є ключовим інструментом прозорого використання ресурсів. Наявність такого плану є одним з інструментів залучення ресурсів для розвитку.

Стратегія була спільно сформована робочою групою та експертною командою. В її основу покладено аналіз соціально-економічного стану громади, Концепцію інтегрованого розвитку, результати SWOT-аналізу, розробку сценаріїв розвитку та узгодження цілей і завдань із державними та регіональними стратегічними документами. SWOT-аналіз дав змогу об'єктивно оцінити внутрішні сильні й слабкі сторони, а також зовнішні виклики та можливості.

Ключові сильні сторони: вигідне пристойличне розташування, природно-ресурсний та рекреаційний потенціал, активний бізнес, повна містобудівна документація, актуалізована оцінка земель, функціонуюче промислове виробництво та освітня інфраструктура.

Ключові слабкі сторони: обмежене інженерне забезпечення нових територій, нестача доріг з твердим покриттям, електропотужностей і робочих місць, нерівномірний розвиток населених пунктів.

Ключові можливості: залучення європейських інвестицій, релокація бізнесу, розвиток приміської зони Києва, участь у грантових програмах та цифровізація послуг.

Ключові загрози: ескалація війни, депопуляція, економічний спад, недоліки бюджетного законодавства, висока енергозалежність та тіньова зайнятість.

Було сформульовано всебічне стратегічне бачення розвитку громади: Петрівська сільська територіальна громада – сильна пристойлична громада, що розвиває інноваційний та конкурентоспроможний бізнес, роблячи внесок в економічну безпеку регіону, піклується про умови життя та добробут населення й пропонує широкі можливості для самовдосконалення та відпочинку.

Окреслено п'ять основних стратегічних напрямів розвитку:

1. Розвиток економіки та інвестицій.

2. Соціальний розвиток.
3. Рекреація та туризм.
4. Розвиток інфраструктури.
5. Екологічне благополуччя.

Кожен напрям містить конкретні стратегічні та операційні цілі.

Цілі та завдання Стратегії повністю відповідають Регіональній стратегії розвитку Київської області, національним економічній, промисловості, безбар'єрного простору, транспортній до 2030 року, поводження з відходами та Цілям сталого розвитку ООН. У Додатку Стратегії представлено деталізовану таблицю з понад 180 проектами місцевого розвитку та конкретними заходами з їх реалізації. Таблиця систематизує ініціативи за строками впровадження: першочергові (2025–2027 роки) та середньострокові/довгострокові (2028–2035 роки). Із загальної кількості 181 проекту до Плану реалізації заходів на 2025–2027 роки включено 62 першочергові ініціативи.

Реалізація Плану заходів на 2025–2027 роки потребує загального фінансового ресурсу в обсязі 3,167 млн грн. Найбільшу частку фінансування заплановано на 2026 рік – 1,366,649 тис. грн та 1,222,088 тис. грн у 2027 році. Для реалізації проектів місцевого розвитку Петрівська громада зорієнтована на залучення коштів з усіх можливих джерел, передусім коштів інвесторів, МТД та фінансування у межах грантових конкурсів, а також з обласного та державного бюджетів.

Найбільший обсяг коштів заплановано на модернізацію інфраструктури. Зокрема, значні кошти передбачено на розвиток індустріальних парків, забезпечення доступу до якісної освіти, медицини та соціального захисту, облаштування набережної (56,3%), покращення технічного стану об'єктів інфраструктури електропостачання, водопостачання та каналізування, а також капітальні ремонти доріг. 100% коштів за цільовою екологічною стійкістю передбачено на реконструкцію ключової екологічної стежки громади.

У процесі стратегування було враховано перспективне використання території та розроблено картосхеми, що ляжуть в основу майбутнього Комплексного плану просторового громади.

Дем'янов Ю. А. про Стратегічну екологічну оцінку.

На виконання Закону України «Про стратегічну екологічну оцінку» виконується процедура СЕО проекту Стратегії.

Способи участі громадськості в обговоренні звіту про СЕО:

- надання пропозицій і зауважень у письмовому та ел. вигляді, а саме: на поштову адресу: 07354, Київська обл., Вишгородський р-н, с. Нові Петрівці, вул. Свято-Покровська, 171; на електронну скриньку Петрівської сільської ради;

- надання пропозицій і зауважень шляхом внесення до онлайн-платформи «ЕкоСистема» за посиланням <https://eco.gov.ua/>, в розділі «Адміністративні послуги» за реєстраційним номером справи Єдиного реєстру СЕО;

Надходять зауваження та пропозиції від уповноважених органів виконавчої влади визначених Законом.

Переходячи до результатів оцінки, слід відзначити основні виклики, що постають перед громадою:

- Забруднення атмосферного повітря транспортом та промисловими об'єктами.
- Зношені очисні споруди, що створюють загрозу для водних ресурсів.
- Ризики зсувів та ерозії ґрунтів у прибережних зонах.
- Потенційна загроза для біорізноманіття через розширення забудови.
- Відсутність системного моніторингу стану довкілля.

Щоб уникнути цих ризиків, у стратегії закладено низку превентивних заходів.

У сфері охорони атмосферного повітря передбачено реконструкцію комунальної інфраструктури з використанням енергоефективних технологій та розвиток велоінфраструктури, що дозволить зменшити транспортні викиди.

Для адаптації до змін клімату запропоновано лісовідновлення, енергетичну сертифікацію будівель та запровадження «зелених закупівель» для бюджетних установ громади.

Щодо водних ресурсів, ключовими є контроль водокористування, модернізація очисних споруд та регулювання рекреаційного навантаження на водойми.

Для збереження земель передбачено рекультивацію порушених територій та збереження природного рослинного покриву.

У сфері поводження з відходами заплановано розширення системи роздільного збору ТПВ, рекультивацію сміттєзвалища та залучення ліцензованих підприємств для безпечного управління відходами.

Щоб зберегти біорізноманіття, важливо не тільки зберегти існуючі природні території, а й впроваджувати сучасні методи озеленення, охороняти рідкісні види рослин.

Окрема увага приділяється природоохоронним територіям громади: об'єктам природно – заповідного фонду, територіям Смарагдової мережі та екологічним коридорам Дніпровського та Ірпінського напрямків. Для цих територій передбачено впровадження охоронних режимів та проведення оцінки впливу запланованих проєктів на довкілля.

Не менш важливе питання – здоров'я населення. Стратегія передбачає проведення екологічної освіти, інформування мешканців про прибережні захисні смуги, розвиток рекреаційної та культурної інфраструктури.

Для контролю за дотриманням екологічних вимог передбачено запровадження всебічного моніторингу виконання стратегії та стану довкілля.

Таким чином, реалізація Стратегії розвитку громади має відбуватися із суворим дотриманням природоохоронного законодавства, сучасних стандартів управління довкіллям та енергоефективних підходів.

Серікова Н.В. задала питання стосовно нових екологічних проєктів, передбачених стратегією та повідомила про стихійне звалище ТПВ на перетині вулиць Межигірської та Дзвінкової с. Нові Петрівці.

Кучерявий І. А. повідомив, що питання поводження з відходами є одним з пунктів стратегії, є плани ліквідації звалища. Стосовно екологічних проєктів – передбачено облаштування екологічної стежки в межах ландшафтного заказник місцевого значення "Грабовий ліс, рекреаційного веломаршруту та облаштування прибережної зони Київського водосховища.

Дикун М. М. запитав стосовно забруднення природного середовища від бойових дій, в тому числі – забруднення атмосферного повітря в результаті пожеж, викликаних повітряними атаками.

Кучерявий І. А. повідомив, що в межах громади здійснюється періодичний моніторинг стану атмосферного повітря та поверхневих вод. На момент вимірювання перевищень нормативних значень не виявлено. Одним із заходів, передбачених Стратегією, є розвиток системи моніторингу стану довкілля в межах громади.

Горлов О. В. запитав чи буде здійснюватися збір проб води господарського-питного водопостачання в населених пунктах громади та поверхневих вод.

Кучерявий І. А. та Дикун М. М. повідомили, що в межах громади періодично здійснюється забір поверхневих та питних вод на аналіз. Значних перевищень нормативів якості води не виявлено. Також періодично здійснюється знезараження вод в колодязях.

Дикун М. М. запитав стосовно підтоплених територій в межах громади.

Дем'янов Ю. А. та Кучерявий І. А. зазначили, що такі території наявні, проте, це питання може бути вирішене за більш сприятливої безпекової ситуації.

Кучерявий І. А. наголосив на окремих завданнях стратегії та поточних проєктах, що реалізуються в громаді.

### **3. Оголошення резолюції громадських слухань**

Кучерявий І. А. висловив подяку учасникам громадських слухань, закликав надавати пропозиції чи зауваження до матеріалів Стратегії, які розміщені в публічному доступі. Повідомив, що за результатами громадського обговорення, необхідно прийняти резолюцію громадських слухань та запропонував погодити проєкт Стратегії та вважати громадські обговорення (слухання) такими, що відбулися.

### **ГОЛОСУВАЛИ:**

"ЗА" – ВСІ ПРИСУТНІ

"ПРОТИ" – 0

"УТРИМАЛИСЯ" – 0

### **УХВАЛИЛИ:**

1. Схвалити представлені матеріали «Стратегія розвитку Петрівської сільської територіальної громади на 2025-2035 роки» та звіту про стратегічну екологічну оцінку до даного проєкту.

Головуючий слухань

КУЧЕРЯВИЙ І. А.

Секретар слухань

ПЕТРИК Д. О.

# ЖУРНАЛ

**реєстрації пропозицій громадськості до проекту**

**«Стратегія розвитку Петрівської сільської територіальної громади на 2025-2035 роки»**

під час громадських слухань

Термін проведення громадських обговорень: від 17 червня 2025 року до 16 липня 2025 року.









**Замовник:** Петрівська сільська рада Вишгородського району Київської області

**Виконавець:** Консорціум «Архітектура Геодезія Землеустрій»

с. Нові Петрівці

2025 рік

--	--	--	--	--	--


№ п/п	Дата	Прізвище, ім'я, по батькові	Адреса проживання	Пропозиції та зауваження	Підпис
1	11.07.2025	Михуца ЗО.В.	с. Стари Петрівці пробул. Кремінська, 14		
2	11.07.2025	Костюк Світлана Олександрівна	с. Нові Петрівці вул. Гаєва 222		
3	11.07.2025	Михуца В.В.	с. Нові Петрівці вул. Соборна 61		
4	11.07.2025	Шурафєвська І.А.	с. Нові Петрівці вул. Меморіальна, 59Б		
5	11.07.2025	Старичківська О.М.	с. Нові Петрівці вул. Меморіальна 94А		
6	11.07.2025	Безуглий А.В.	с. Нові Петрівці вул. Ново-Липовецька, 25		
7	11.07.2025	Терещенко А.В.	с. Нові Петрівці Європейська 35		
8	11.07.2025	Пешинська В.І.	с. Метіт вул. Вульфівська 23		

9	11.07.2025	Дорошенко Тамара Василівна	с. Нови Петрівці вул. Топошма		
10	11.07.2025	Горлов Олег Вікторович	с. Нови Петрівці вул. Лесі Українки 111		
11	11.07.2025	Винник Володимир Михайлович	с. Губи Житомирська кроб. Кирілово 15		
12	11.07.2025	Михайлюк Миколай Миколайович	с. Момин Україна 27		
13	11.07.2025	Басак Кристина Анатоліївна	с. Євгенівка вул. Мова, 14		
14	11.07.2025	Сенікова Катерина Володимирівна	с. Нови Петрівці, вул. Дзвінкова, 27		
15	11.07.2025	Таранюк Анна Вікторівна	с. Нови Петрівці, вул. Дзвінкова, 27		
16	11.07.2025	Рибак Михайло Іванович	с. Губи Житомирська в. Голова Кирілово		
17	11.07.2025	Тришківко Ігор Володимирович	с. Нови Петрівці в. Голова Кирілово 113		
18	11.07.2025	Петруш Дмитро Олександрович	с. Нови Петрівці вул. Перемоги 11		
19	11.07.2025	Труновська Миколаївна Любов	с. Сивачі Житомирська вул. Героїв 50		

20					
21					
22					
23					
24					
25					
26					
27					

Головуючий слухань

Секретар слухань



КУЧЕРЯВИЙ І. А.

ПЕТРИК Д. О.