

2024

Концепція інтегрованого розвитку

Петрівська територіальна громада

Вступ

Просторовий розвиток Петрівської сільської територіальної громади (Вишгородський район, Київська область) – далі Петрівська громада – відображає особливості просторової структури поселень громади та формує просторову структуру **Столичного регіону**. Просторовий розвиток громади є вагомим складовим регіонального зростання. Концепція інтегрованого розвитку Петрівської громади орієнтована на реалізацію змін, забезпечення стійкого працевлаштування, формування спільноти влади з бізнесом, некомерційними організаціями та громадою.

Просторовий розвиток громади визначається приміським положенням у межах узбережжя Київського водосховища та є однією з найбільш екологічно багатих громад Столичного регіону.

Петрівська громада пропонує своєрідний спосіб та високий рівень життя, з прекрасним природним середовищем, процвітаючими бізнесами, доброзичливістю та гостинністю. Однак багато в чому громада є фрагментованою, деякі спільноти залишаються ізольованими та чинять опір змінам. **Побудова партнерств та відносин у громаді, закріплення місцевої ідентичності займає центральне місце в Концепції інтегрованого розвитку Петрівської територіальної громади** (далі – Концепція), оскільки ми віримо, що об'єднаний голос громади є більш ефективним та дієвим у досягненні позитивних результатів з досягнення її інтегрованого розвитку.

Усім зацікавленим сторонам пропонується використовувати цей документ як керівну основу для вирішення проблем, потреб і пріоритетів для довгострокового інтегрованого зростання. Концепція була розроблена з метою заповнення прогалин у плануванні розвитку Петрівської громади та створює передмови для розроблення Стратегії розвитку Петрівської територіальної громади, Комплексного плану просторового розвитку території Петрівської територіальної громади та інших планувальних документів.

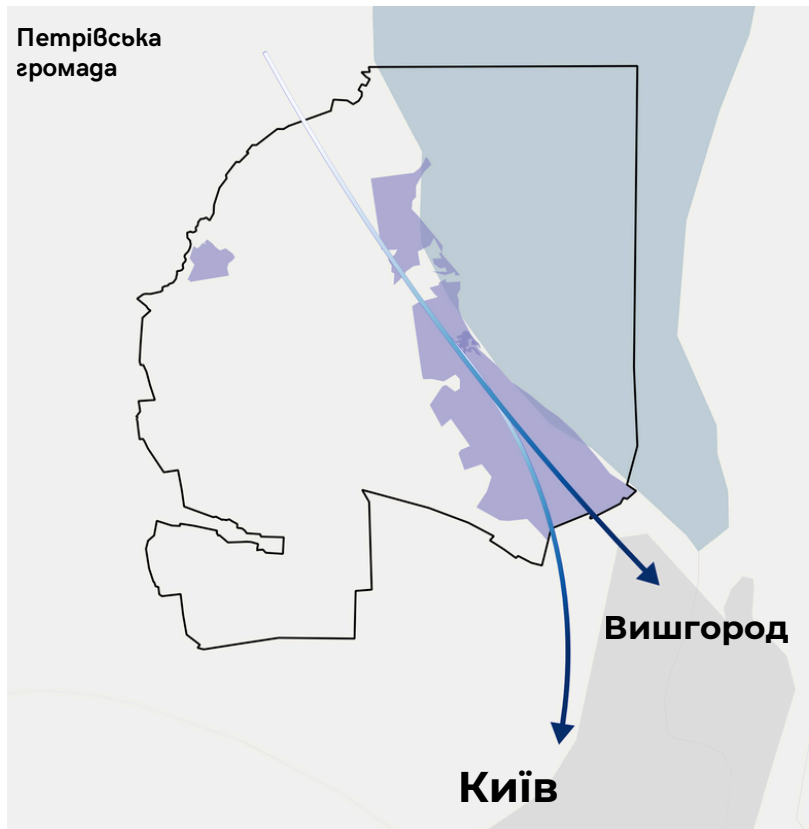
Концепція узгоджує розвиток населених пунктів громади у перспективі 2024 – 2035 рр., вона буде переглядатись щорічно, щоб підтримувати актуальність та релевантність. Моніторинг результатів та координація здійснюватиметься через місцеві робочі групи.

План спрямований на реалізацію регіональних пріоритетів уряду України:

1. Розвиток людського потенціалу, наближення якості життя до європейських стандартів
2. Підвищення конкурентоспроможності економіки регіону
3. Розвиток інноваційно орієнтованих галузей економіки (на засадах смарт-спеціалізації)
4. Сталий розвиток територій населених пунктів і громад

Загальна характеристика громади

Петрівська територіальна громада розташовується на півночі Київської області, входить до складу Вишгородського району. До складу громади входять **чотири населені пункти**: село Нові Петрівці, село Старі Петрівці, село Лютіж, село Гута-Межигірська. За своїми розмірами громада є середньою у Київській області, як за площею так і населенням.



Територіально, громада є частиною **Київського столичного регіону**, тому перебуває під економічним та соціальним впливом столиці. **Відстань від центру громади до Києва - 24 км.**


Громаду можна вважати приміською, що безпосередньо впливає на її життєдіяльність та повсякденні практики її мешканців. Водночас це впливає на кількість та статус підприємств та компаній, що зосереджують свої потужності на її території.

Через громаду пролягає **регіональна автодорога Р-02(Київ-Овруч)**, яка водночас є центральними вулицями населених пунктів Нові Петрівці, Старі Петрівці, Лютіж. Вона забезпечує транспортне сполучення громади із самим Києвом, центром району Вишгородом та сусідніми громадами. Цей автошлях - **головна артерія громади**, на якій розташовано найбільше соціальних закладів, він є найбільш комерційно освоєним у громаді.


Населення	17344 особи
Площа	192,6 км ²
Густота населення	363 осіб на км ²
Адміністративний центр	с. Нові Петрівці

Природні ресурси


Географічне розташування громади зумовило її багатий природно-ресурсний потенціал. Для Петрівської територіальної громади природні ресурси є важливою частиною економічного та соціального розвитку. Проте на сьогодні їхнє використання не є надто ефективним, рекреаційно ці території, майже не використовуються, через екологічні проблеми, низький рівень інфраструктурного забезпечення, несформовану політику поводження із такими ресурсами



Лісовими ділянками вкрито майже половину (41.4%) площ громади.



Лісовими ділянками вкрито майже половину (41.4%) площ громади.

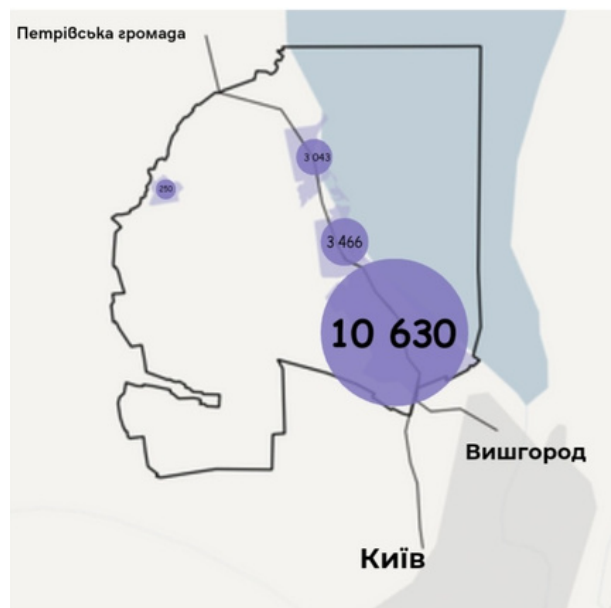


Лісовими ділянками вкрито майже половину (41.4%) площ громади.

Демографічна ситуація

Станом на 31.12.2022 року в громаді проживало **17 344 особи**, з них **1 716 осіб**, або **9.9%**, – **внутрішньо переміщені особи**. Найбільший за чисельністю населення населений пункт громади – село **Нові Петрівці (10 630 осіб)**.

Динаміка останніх десятиліть підтверджує, що **демографічна ситуація** громади є типовою для територій, що формують зону субурбанізації Києва, і **відзначається збільшенням чисельності населення** переважно за рахунок міграційного приросту.




Серед населених пунктів громади помітно виділяється село **Гута-Межигірська**, де спостерігається **скорочення чисельності населення**, що водночас обумовлює **старіння населення**, коли частка людей літнього віку становить **60.3%**.

У цілому для громади характерна **висока частка населення працездатного віку (69.1%)**, **невисока частка дітей (14.1%)** та **осіб старшої вікової групи (16.8%)**.

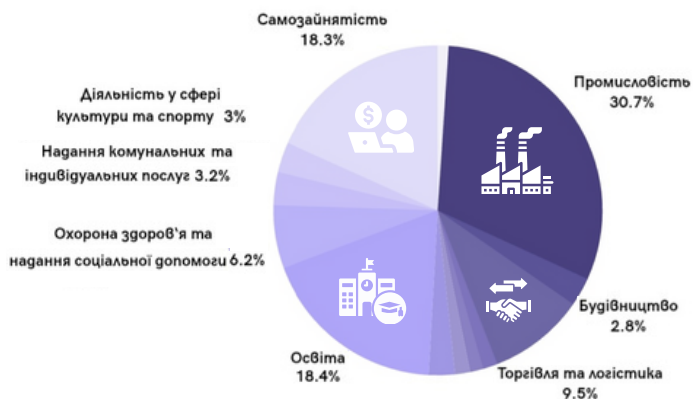
У статевій структурі населення громади **переважають жінки (53.7%)**.

Проблемним сьогодні питанням для громади залишається **збереження і розвиток кадрового потенціалу**. На зайнятість місцевого населення суттєвим чином впливає розташування громади в межах Столичного регіону.



мешканців Петрівської громади працевлаштовані переважно в столиці - Києві

Ринок праці помірно диверсифікований як за видами економічної діяльності, так і за основними роботодавцями. **Значна частка населення в межах громади зайнята в промисловості, сфері освіти, торгівлі та логістиці; майже п'ята частина – самозайняті.**



Економіка

Петрівська територіальна громада вирізняється з-поміж інших сільських громад України унікальними особливостями, що обумовлені її географічною близькістю до столиці – міста Києва.

Так, **доходи загального фонду, у розрахунку на одного мешканця Петрівської громади, втричі вищі за середній рівень по Київській області та у 15 разів - по Україні.** Питома вага місцевих податків і зборів у доходах загального фонду в бюджеті Петрівської громади становить майже **50%**, що висвітлює порівняльну ефективність місцевого розвитку.

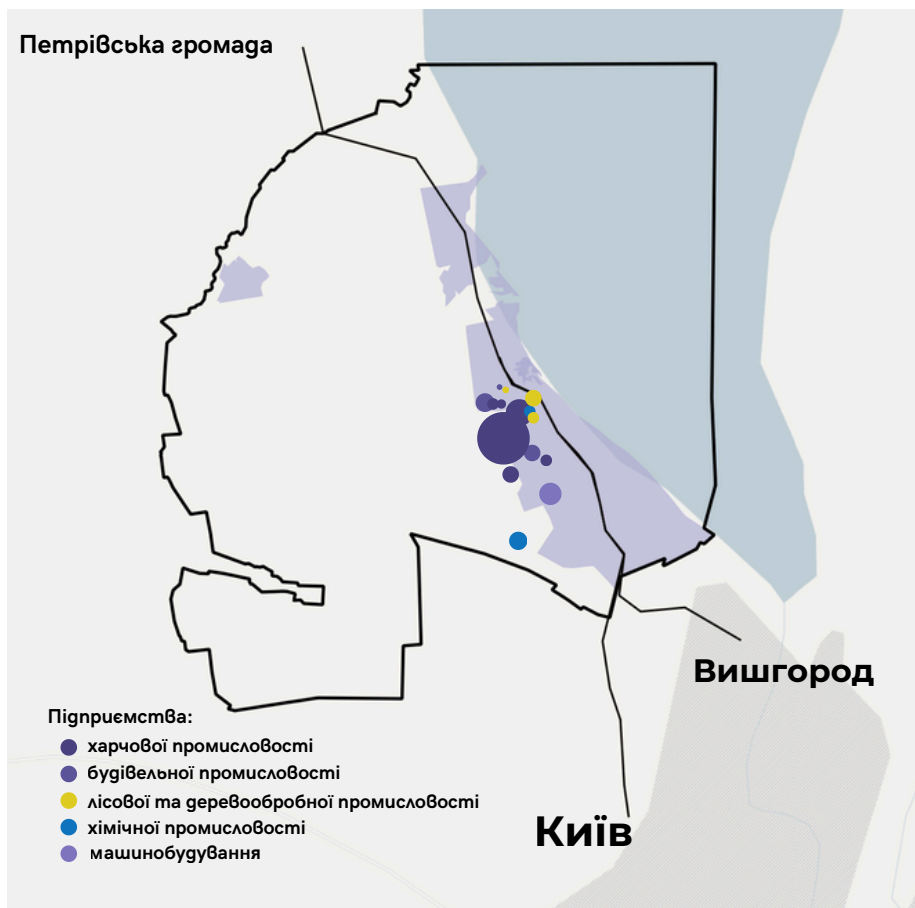
Важливо, що **бюджет громади, як у 2022, так і в 2023 році був податкоспроможним, дотація вирівнювання з державного бюджету не надходила,** що свідчить про високі показники економічної діяльності, навіть в умовах повномаштабного вторгнення РФ в Україну.

Дохідна частина бюджету Петрівської громади на 01.12.2023 за плановими показниками складала 265 078 400 00 грн., за результатами першого півріччя та 3 кварталу збільшено до 405 164 530 19 грн. Офіційні трансферти з інших бюджетів склали 81 872 087,64 грн.

	Вишгородська	Бучанська	Гостомельська	Петрівська	Київська область	Україна
Доходи загального фонду на 1-го мешканця	15 020.9 грн	8 489.1 грн	10 420.5 грн	17 945.9 грн	6 461.99 грн	1 145.13 грн
Видатки загального фонду на 1-го мешканця	14 405.8 грн	9 482.1 грн	9 024.5 грн	17 216.0 грн	6 923.02 грн	1 750.82 грн
Капітальні видатки на 1-го мешканця	6 252.5 грн	6 348.6 грн	3 478.2 грн	5 030.9 грн	1 358.29 грн	74.89 грн
Рівень дотаційності бюджетів	-9.8 %	2.5 %	-13.6 %	-5.8 %	-1.36 %	15.57 %
Співвідношення видатків на утримання апарату управління із сумою доходів загального фонду	11.3 %	12.5 %	16.6 %	13.2 %	18.88 %	28.37 %
Питома вага заробітної плати у видатках загального фонду	48.1 %	65.8 %	47.2 %	57.8 %	70.11 %	82.54 %
Питома вага місцевих податків і зборів у доходах загального фонду	29.2 %	37.0 %	22.7 %	44.8 %	32.37 %	36.55 %

Економіка

На території Петрівської громади локалізовано **15 промислових підприємств**. Територіально, вони концентруються у межах **старого** (село Старі Петрівці) та **нового промислових поясів** (промислово-індустріальний парк «Київщина»).



Провідною галуззю вторинного сектору Петрівської громади є **харчова промисловість**. Відтак, у галузевій структурі на неї припадає **40%**, а в структурі зайнятості населення - **7%**.

Будівельна, лісова та деревообробна промисловості, у структурі вторинного сектору займають по **20%**. Такі високі показники обумовлені **природними ресурсами та умовами громади**.

Окрім того, на території Петрівської громади розміщується один із десяти індустріальних парків Київської області - **ПРАТ «Промислово-технологічний парк „Київщина“**. Парк зареєстровано у 2002 році терміном на **30 років**, загальна площа становить - **118.36 га.**, що робить його найбільшим у регіоні.

Водночас, повномасштабне вторгнення рф в Україну, мало значний негативний вплив як на сектор економіки, так і на Петрівську громаду в цілому.

Так, **збитки, завдані бюджету громади** становлять понад **90,0 млн. грн.**

Загалом, рф завдала руйнувань на території громади на загальну суму

≈ **450 млн грн**

Економіка



На території Петрівської громади здійснює діяльність **907** суб'єктів господарювання приватного, комунального та державного сектору, з яких 135 юридичних осіб та 772 фізичних осіб-підприємців.

Найбільшими роботодавцями громади є переважно промислові підприємства харчової, будівельної, машинобудівної, меблевої промисловості, а також заклади освіти, культури, охорони здоров'я та заклади розміщення населення.

Основними платниками податків є **16 юридичних осіб. Майже половина загального обсягу податкових надходжень, припадає саме на них.**

У просторовому вимірі, **55%** бюджетних надходжень забезпечує село **Старі Петрівці**. Саме тут локалізовано значну частину підприємств, зокрема і ТОВ «ЧІПСИ ЛЮКС».

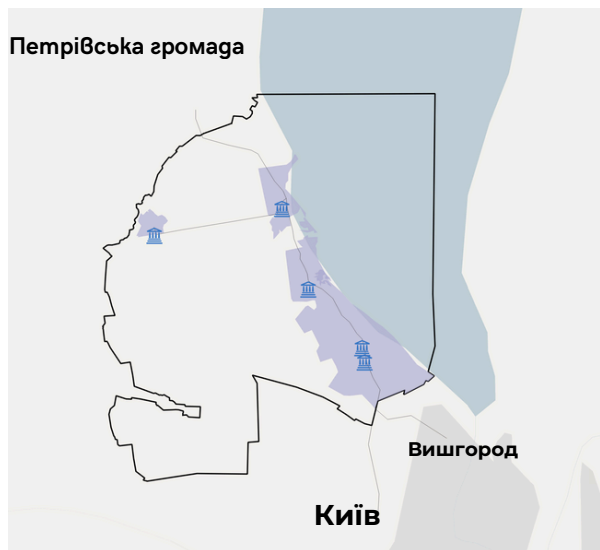
Адміністративний центр громади - село **Нові Петрівці** у 2023 році забезпечило **42% податкових надходжень**, переважно завдяки розміщенню тут ТОВ «ПТП «КИЇВЩИНА» та ТОВ «Перший столичний хлібозавод».

На село **Лютіж** припадає **3%** податкових надходжень, а єдиним населеним пунктом громади, де їх не зафіксовано є село **Гута- Межигірська**.



Соціальні послуги

Мережа закладів культури

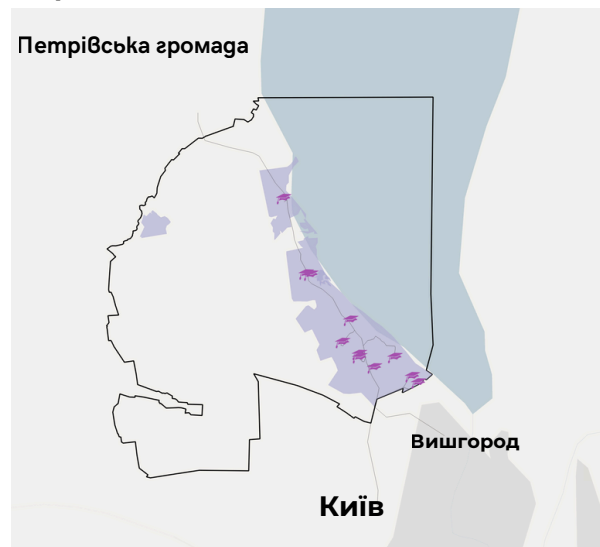


Оскільки територія громади знаходиться у безпосередній близькості до столиці, то відносна більшість її жителів отримують необхідні послуг епізодичного характеру саме там. Водночас, в межах громади вже **сформовані мережі різних видів та типів послуг**, що забезпечують основні потреби населення.

Так, в громаді впроваджено нова форма просторової організації надання культурних послуг - **ЦКП**.

Працюють **чотири заклади освіти** - 3 ліцеї та 1 гімназія. Дошкільні заклади освіти представлені комунальними і приватними закладами. Також функціонує **три заклади позашкільної освіти**.

Мережа закладів освіти



В громаді функціонує **три медичні заклади**, два з яких обслуговують переважно жителів громади, а **медична клініка "Інновація" є закладом національного рівня**.

На початок 2023 року в громаді нараховувалось **24 підприємства побутового обслуговування населення** (майстерні по ремонту годинників, побутової техніки, меблів, ательє з пошиву одягу, перукарні, ритуальні послуги і тд.)

Мережа закладів охорони здоров'я



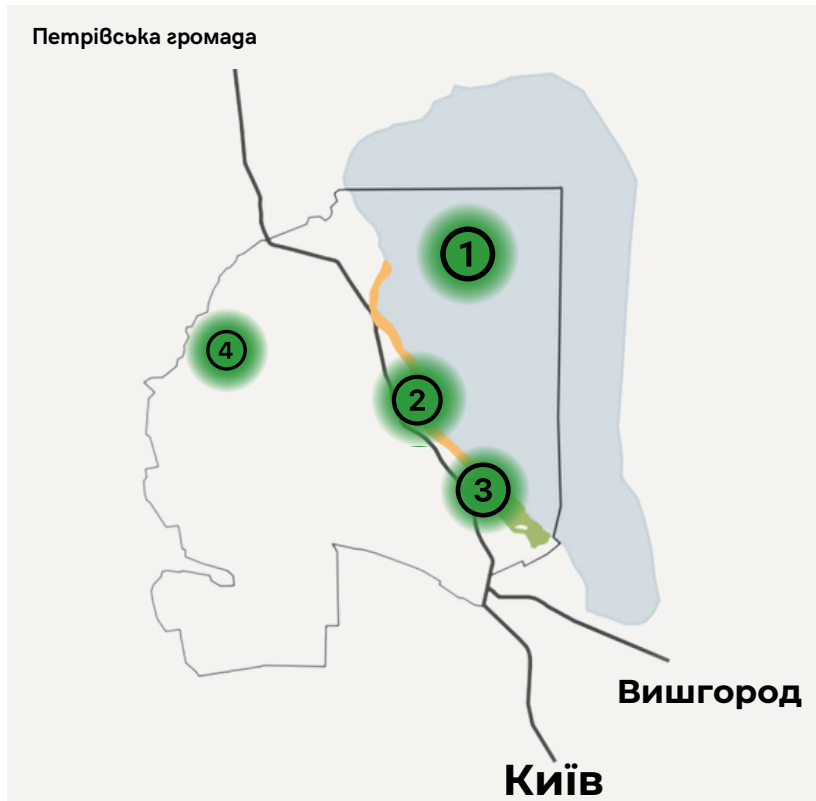
В громаді немає жодної установи з надання фінансових послуг.

Працює 9 аптек та 124 закладів торгівлі. Зокрема, супермаркет "NOVUS", "ФОРА", "АТБ", "СІЛЬПО". **70% усіх закладів торгівлі локалізовані у Нових Петрівцях.**

Щодо закладів та установ **місцевого самоврядування та надання адміністративних послуг** - є **5 закладів**, що охоплюють усі населені пункти громади, окрім Гути-Межигірської.

Рекреація

У інтегрованому плануванні, рекреаційні зони виступають зв'язуючими територіями, які підвищують якість життя населення, є місцями притягання мешканців (-ток), туристів (-ток), забезпечують економічне зростання громади, та підтримують екологічний стан території.



У планувальній структурі Петрівської громади можна виділити унікальні рекреаційні зони:

- 1 - акваторія Дніпра,
- 2 - прибережна зона,
- 3 - "Межигір'я",
- 4 - річка Ірпінь.

Усі вони мають потенціал до залучення туристичних потоків із міста Києва та сусідніх громад, задовільняючи їх потребу у рекреації та активному відпочинку.

Власне, рекреаційні ресурси Петрівської територіальної громади представлені природними ландшафтами, прибережною зоною (простягається вздовж північно-східної сторони села Лютіж до південно-східної околиці с. Нові Петрівці.), штучними зеленими насадженнями (парками, скверами та ін.), водними об'єктами (Київським водосховищем, річками Дніпро та Ірпінь) та рекреаційно-відпочинковим комплексом "Межигір'я".


Результати **community mapping**, свідчать, що основні місця відпочинку мешканців та мешканок Петрівської громади тяжіють до природних об'єктів. **Узбережжя водосховища, лісові масиви та долина річки Ірпінь - найбільш часто згадувані об'єкти відпочинку.**

Водночас, респонденти вказували, що доволі часто місцями їхнього відпочинку є необлаштовані локації, які не мають ні необхідної інфраструктури, ні набору послуг, які б змогли задовільними їхні потреби, як рекреантів. Також проблемою є те, що переважна більшість **зелених зон** дисперсно розташовуються на **периферії населених пунктів громади** та характеризуються відсутністю зеленого каркасу в її центральній частині, де відчувається нестача подібних впорядкованих об'єктів.

Стан довкілля

Питання інтеграції екологічної політики в усі аспекти життя громади, що дасть змогу не лише зберегти довкілля, але й перейти до моделі збалансованого розвитку, гостро стоїть на порядку денному.

За результатами опитування мешканців громади, 48,3% визначає стан довкілля як незадовільний. Серед найбільш нагальних екологічних проблем респонденти виокремили збільшення кількості сміттєвих звалищ, скорочення площі лісів і об'єктів природо-заповідного фонду навколо громади, забруднення атмосферного повітря, забруднення водойм та погіршення санітарної ситуації в місцях мешкання людей.



Варто наголосити, що окремої уваги в громаді заслуговують періодичне **затоплення та підтоплення житлових масивів у селі Нові Петрівці; обвали берегової лінії Київського водосховища в селах Старі Петрівці, Нові Петрівці та Лютіж; рекультивация земельної ділянки полігону ТПВ, що експлуатувався до 2022 року; зношеність водопроводів у селах Старі Петрівці та Лютіж; забезпечення всіх домогосподарств громади централізованим водопостачанням та потреба будівництва нових очисних споруд.**

Окрім цього, не можна не відмітити **довгостроковий руйнівний вплив війни** на стан довкілля громади. Уламки збитих силами протиповітряної оборони ворожих ракет, що рухаються в напрямку на Київ, вкривають територію громади численними вирвами, землі під якими стають непридатними для сільськогосподарського використання через велику кількість хімічних речовин, що містилися в боєприпасах. Хімічні речовини з ґрунтів із свого боку потрапляють у підземні води і відповідно в живі організми, створюючи потенційну загрозу виникнення низки проблем із здоров'ям населення.

SWOT - аналіз

Для оцінки поточної ситуації Петрівської територіальної громади був застосований - **SWOT-аналіз** як інструмент, що дозволяє зробити комплексну оцінку чинників внутрішнього (сильні та слабкі сторони) й зовнішнього (можливості та загрози) середовищ.

Сильні сторони

- Вигідне географічне положення
- Унікальні рекреаційні зони
- Потужні промислові підприємства
- Базова соціальна інфраструктура
- Нижча вартість землі, нерухомості, життя у порівнянні з столицею
- Наявність кваліфікованого працездатного населення, прибуття ВПО до громади

Можливості

- Процес інтеграції України до ЄС, вступу до НАТО
- Міжнародна впізнаваність України та Київщини, та військово-технічна підтримка України у світі
- Близькість до столиці України
- Активна релокація бізнесів та державних установ до Столичного регіону
- Інтенсивне зростання забудови, кількості населення, економіки та розвиток інфраструктури приміської зони Києва

Слабкі сторони

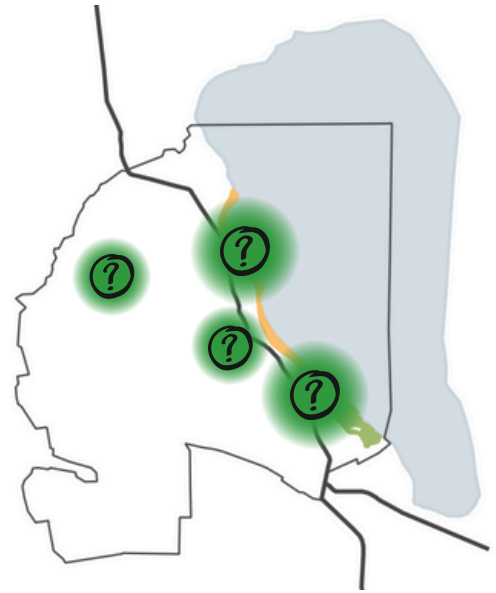
- Низька зв'язаність територій з однаковою функцією
- Низький рівень громадської залученості
- Незбалансований ринок праці
- Недостатнє інженерне забезпечення території
- Несучасне поводження із сміттям, незаконні сміттєзвалища, поширення незакріплених ділянок берегової лінії водосховища із загрозою зсувів, загроза підтоплення житлових масивів
- Потреба у збільшенні площ заповідання природи

Загрози

- Подальша ескалація війни з РФ
- Висока вартість енергоносіїв та посилення монополізації їх ринку
- Неврегульованість процедур реалізації повноважень територіальної громади та їх розподіл між національним, регіональним та місцевим рівнем на законодавчому рівні
- Ускладнений доступ до кредитування комунального сектору та бізнесу
- Низький рівень спроможності територіальних громад реалізувати спільні проекти на основі домовленостей, заключення договорів

Візія громади

Петрівська сільська територіальна громада – сильна та дієва пристолична громада, об'єднана спільною метою - підвищення добробуту населення, збереження природного середовища, інноваційного виробництва та усталених соціальних практик характерних для жителів передмістя.



До кінця 2035 року Петрівська сільська територіальна громада на Київщині це:

- впливова, демократична, проєвропейська громада, яка об'єднує місцеву владу, підприємців, організовану громадськість та створює різновиді платформи для їх взаємодії та комунікації;
- з високим рівнем місцевого економічного розвитку, благоустрою, диверсифікованим джерелами надходжень до бюджету, сформованим бізнес середовищем та зростаючим ринком праці, що дозволяє забезпечити високий рівень надання публічних послуг населенню;
- з пропорційним розвитком усіх населених пунктів, які сформували територіальну громаду;
- з розвиненою інституційною, виробничою, соціальною та інженерною інфраструктурою;
- екологічно приваблива з належним використанням рекреаційних ресурсів та туристського потенціалу.

Пріоритети

Інноваційна громада

Спроможна громада

Екологічна громада

Ефективна громада

Комфортна громада

Згуртована громада

Сценарії розвитку

Обрання сценарію розвитку територіальної громади визначає організаційні засоби, зусилля та ресурси необхідні для досягнення стратегічних напрямів розвитку.

Сценарій – деяка послідовність подій, які можуть відбутися в майбутньому із значною долею ймовірності за певних умов. Такі умови, або фактори, можуть бути як зовнішні, так і внутрішні.

Інерційний сценарій розвитку

Інерційний сценарій розвитку територіальної громади базується на припущенні, що в межах горизонту планування основні тенденції розвитку буде збережено. За певними напрямками громада може досягати розвитку, але для розвитку інших бракує часу і ресурсів. **Комплексний розвиток не досягається.**

Базові припущення інерційного сценарію - національний рівень:

1. Війна триває довгий час, відбудова країни реалізується довго, з обмеженим залученням фінансів та організаційних можливостей від світового співтовариства із відволіканням значних ресурсів місцевого самоврядування;
2. Зростають видатки бюджету на утримання армії та ВПК;
3. Зростають видатки на енергоносії та паливо;
4. Рівень корупції в країні не зменшується;
5. Тимчасові мігранти в країні ЄС відкладають повернення в Україну та своє залучення у відбудову країни;
6. Інвестиційна привабливість України залишається низькою, рівень залучення інвестицій не зростає;
7. Знижується рівень життя та платоспроможність населення.

Базові припущення інерційного сценарію – місцевий рівень:

1. Умови для залучення значних об'ємів інвестицій не покращуються, великі світові девелопери розглядають Київщину як ризиковий регіон;
2. Здатність до формування та реалізації домовленостей на місцевому рівні, міжмуніципальне співробітництво залишаються на низькому рівні;
3. Рівень купівельної спроможності населення знижується;
4. Загострюються екологічні проблеми.

Сценарії розвитку

Результат інерційного сценарію:

- Модернізація інфраструктури відбувається повільно.
- Інвестори повільно заходять на підготовлені виробничі площадки, розвивається переважно сектор переробної промисловості.
- Ринок праці Києва домінує, доїзд на робочі місця у громаді із-за її меж не збільшується.
- Державні та регіональні програми із укріплення берегової лінії водосховища, рекультивації сміттєзвалища, розвитку екомережі та інші у Київській області заморожені або реалізуються повільно.
- Диспропорції розвитку території ліквідуються повільно.
- Громадяни неохоче долучаються до процесів планування, прийняття управлінських рішень та інших ключових форм життєдіяльності громади.

Модернізаційний сценарій розвитку

Модернізаційний сценарій розвитку виходить з того, що на національному рівні будуть забезпечені умови для повноцінного та інтегрованого розвитку країни, а на рівні громади буде досягнуто синергія зусиль основних стейкхолдерів щодо забезпечення розвитку та буде сформована цілісна система планування її розвитку.

Базові припущення модернізаційного сценарію – національний та регіональний рівень:

1. Україна переможе у війні, від ЄС отримає чітку перспективу входження до НАТО та стане країною ЄС, збереже безпрецедентну підтримку світового співтовариства та спрямує її на реформи і відновлення післявоєнної країни;
2. Рішуче впроваджуються системні реформи: судова, податкова ін.;
3. Корупційні ризики суттєво знижуються, а інвестиційна привабливість країни покращується;
4. Соціальна політика держави є ефективною;
5. Територіальні диспропорції розвитку у Київській області знижуються;
6. Київська область активно впроваджує Стратегію розвитку та заходи інших основних планувальних документів;
7. Залучаються кошти бюджетної секторальної підтримки ЄС у регіон.

Сценарії розвитку

Базові припущення модернізаційного сценарію – місцевий рівень:

- 1.Сформована система планувальних документів громад;
- 2.Розроблено та імplementовано якісний брендінг громади;
- 3.У громаді формується комплекс інституційної інфраструктури розвитку;
- 4.Створюються привабливі інвестиційні пропозиції у сферах промисловості, рекреації, освіти, медицини, туризму, інформаційних технологій та досліджень;
- 5.Громада є активним учасником впровадження Стратегії розвитку області та, відповідно, реципієнтом коштів бюджетної секторальної підтримки ЄС;
- 6.Модернізується інфраструктура громади, збільшується кількість продажу будинків та переїздів у громаду;
- 7.Зростає залученість мешканців Києва у систему зайнятості, навчань, лікування, реабілітації та відпочинку на території громади;
- 8.Зростають надходження приватних інвестицій від громадян в МЕР;
- 9.ВПО ефективно інтегруються у економічне та громадське життя громади, підвищуючи потенціал її розвитку.

Результат модернізаційного сценарію:

- В громаду активно заходять інвестори з Києва та із-за меж України.
- Активізується малий і середній бізнес, зокрема у сфері креативної індустрії, зростає зайнятість у сфері послуг та інформаційних технологій.
- Зростає рівень доходів населення, що пожвавлює внутрішній ринок послуг;
- Модернізовано інфраструктуру, у тому числі щодо пришвидшеного розвитку зайнятості у сфері інформаційних технологій, залучення до системи розвитку національної інфраструктури штучного інтелекту;
- Проекти розвитку в рамках реалізації Стратегії розвитку області активізують економічне життя, формуючи «точки зростання», зокрема, це розвиток промисловості, інформаційних технологій, рекреації, креативних індустрій, використання логістичного потенціалу громади, тощо.
- Суттєве підвищення рівня комфорту життєдіяльності у громаді.

Напрямки розвитку

Проведений аналіз соціально-економічного розвитку територіальної громади дозволив сформулювати **чотири ключових напрямків розвитку**.

1

Підвищення рівня благоустрою та розвиток інфраструктури для життя, роботи, рекреації та цифрове забезпечення розвитку та системи прийняття управлінських рішень.

2

Забезпечення умов для підготовки кваліфікованої та адаптивної робочої сили, підвищення якості формальної й неформальної освіти.

3

Поглиблення диверсифікації господарств, розвиток креативної індустрії.

4

Поліпшення стану екології, адаптація до змін клімату та розвиток екомережі Київщини в межах громади.

Стратегічні напрямки та операційні цілі

Проведений аналіз соціально-економічного розвитку територіальної громади дозволив сформулювати **чотири ключових напрямків розвитку** та виокремити **16 операційних цілей**.

Стратегічний напрям розвитку Петрівської громади	Операційна ціль	Відповідність Стратегії розвитку Київської області
Підвищення рівня благоустрою та розвиток інфраструктури для життя, роботи, рекреації та цифрове забезпечення розвитку та системи прийняття управлінських рішень.	<ol style="list-style-type: none"> 1. Забезпечення населення високим рівнем комфорту проживання та різноманітними можливостями для відпочинку та розваг. 2. Забезпечення доступу населення до всіх видів муніципальної інфраструктури. 3. Цифрова трансформація місцевого самоврядування. 4. Створення ефективних, підзвітних та інклюзивних інституцій. 	<p>Стратегічна ціль 1. Розвиток людського потенціалу, наближення якості життя до європейських стандартів</p> <p>Оперативна ціль 1.4. Забезпечення населення якісними комунальними послугами</p> <p>Оперативна ціль 1.5. Створення умов для якісного, комфортного та безпечного життя людей</p> <p>Стратегічна ціль 2. Підвищення конкурентоспроможності економіки регіону</p> <p>Оперативна ціль 2.4. Розвиток туризму та рекреації.</p>
Забезпечення умов для підготовки кваліфікованої та адаптивної робочої сили, підвищення якості формальної та неформальної освіти.	<ol style="list-style-type: none"> 1. Розширення доступу до безперервної освіти, яка орієнтована на потреби ринку праці. 2. Забезпечення потреб населення у якійсній освіті всіх рівнів. 3. Розвиток неформальної освіти на базі установ ОМС, провідних підприємств та НГО підприємств громади. 	<p>Стратегічна ціль 1. Розвиток людського потенціалу, наближення якості життя до європейських стандартів</p> <p>Оперативна ціль 1.1. Якісна освіта для всіх</p> <p>Стратегічна ціль 3. Розвиток інноваційно орієнтованих секторів економіки (на засадах смарт-спеціалізації)</p> <p>Оперативна ціль 3.2. Активізація наукової та інноваційної діяльності в секторах смарт-спеціалізації</p> <p>Оперативна ціль 3.3. Розвиток людського капіталу для підтримки смарт-спеціалізації регіону</p>
Поглиблення диверсифікації господарств, розвиток креативної індустрії.	<ol style="list-style-type: none"> 1. Розвиток індустріальних парків. 2. Створення умов для розвитку індустрії гостинності. 3. Створення впізнаваного бренду громади на арені Київщини та України 4. Формування умов для розширення зайнятості на середніх та малих підприємствах, самозайнятості у т.ч. у креативному секторі економіки 	<p>Стратегічна ціль 2. Підвищення конкурентоспроможності економіки регіону</p> <p>Оперативна ціль 2.1. Розвиток видів промислової діяльності з високою доданою вартістю</p> <p>Оперативна ціль 2.3. Створення умов для пріоритетного розвитку малого та середнього підприємництва</p>
Поліпшення стану екології, адаптація до змін клімату та розвиток екомережі Київщини в межах громади.	<ol style="list-style-type: none"> 1. Запровадження нових технологічних підходів поводження з ТПВ. 2. Збереження екосистем та біорізноманіття шляхом створення територій заповідання та захищених природних зон. 3. Впровадження циркулярної економіки у виробництві для зменшення екологічного впливу на середовище. 4. Облік екосистемних послуг та врахування їх значення у системі прийняття управлінських рішень 5. Інтенсифікація збалансованого використання водних ресурсів. 	<p>Стратегічна ціль 1. Розвиток людського потенціалу, наближення якості життя до європейських стандартів</p> <p>Оперативна ціль 1.6. Екологічна безпека та охорона навколишнього природного середовища.</p>